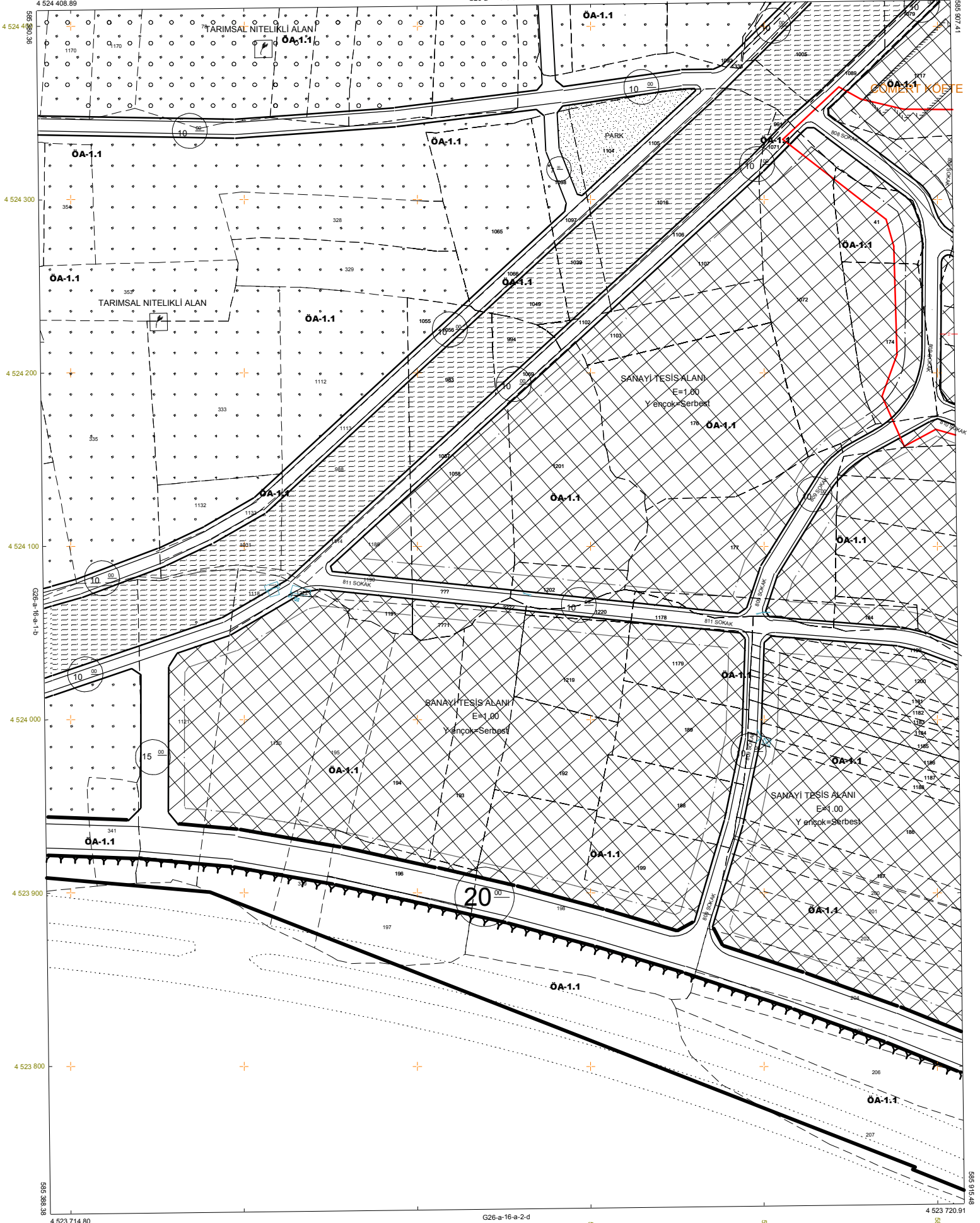


DÜZCE-GÜMÜŞOVA-MERKEZ
G26-a-16-a-2-a

G26-a-11-d-3-d

4 524 415



01					26
06					
	A				
21	22	23	24	25	

a	b	a

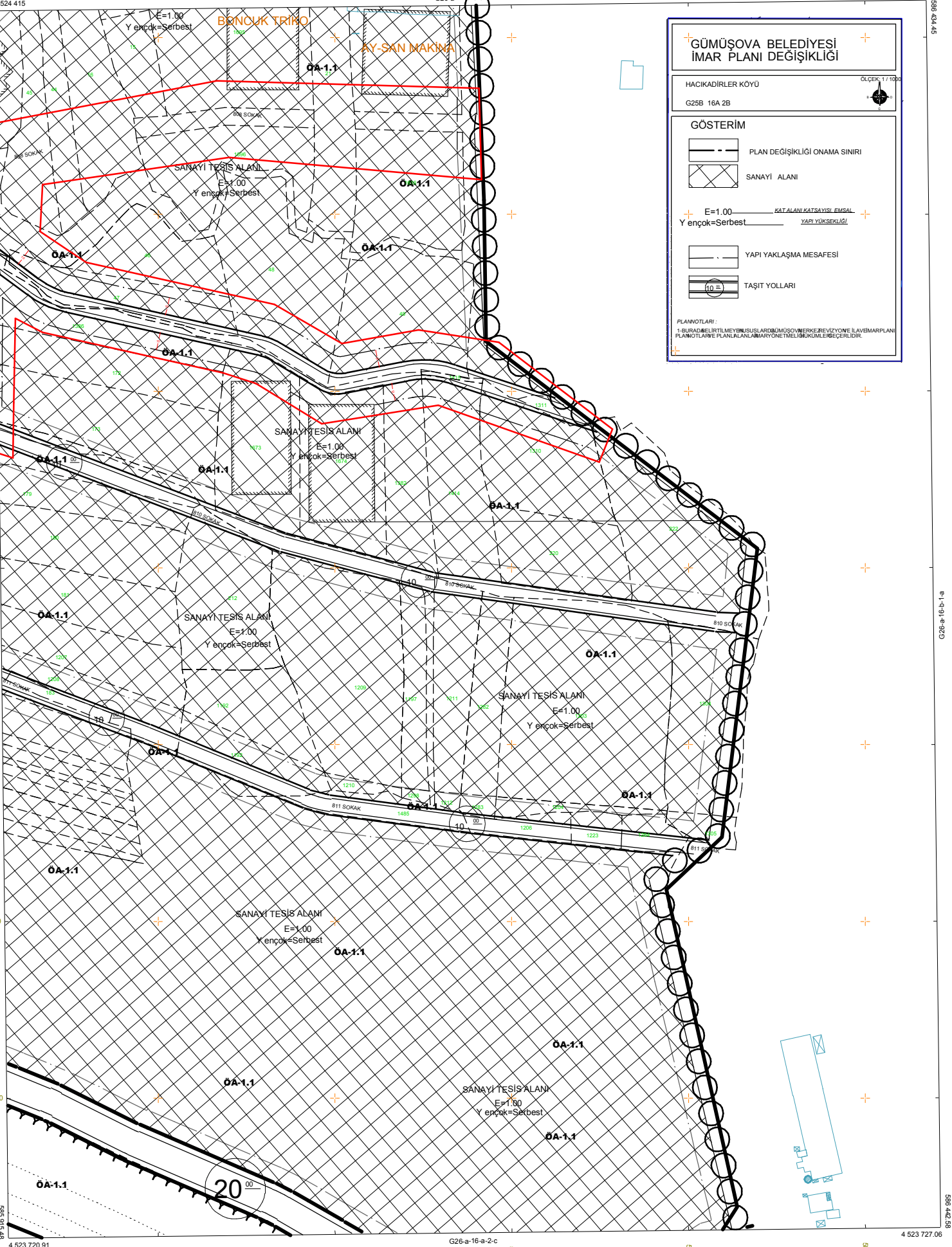
DÜZCE-GÜMÜŞOVA-MERKEZ

G26-a-16-a-2-b

4 524 421.15

G26-a-11-a-3-c

G26-a-16-a-2-c



+ GÜMÜŞOVA BELEDİYESİ
İMAR PLANI DEĞİŞİKLİĞİ

HACIKADIRLER KÖYÜ ÖLÇEK: 1/1000

G25B 16A 2B

GÖSTERİM

	PLAN DEĞİŞİKLİĞİ ONAMA SINIRI
	SANAYİ ALANI
	E=1.00 <small>KATILIM KATSAYISI</small> EMSAL
	Y ençok=Serbest <small>YAPI YÜKSEKLİĞİ</small>
	YAPI YAKLAŞMA MESAFESİ
	TAŞIT YOLLARI

PLANNOTLARI:
1-BURADAN BELİRTİLMİYEN BÜYÜK ÖLÇÜMLER GÜMÜŞOVA MERKEZİNE YÖNELİK İLAVEMAPLARI
PLANNOTLAR VE PLANLILANLARI İMAR YÖNETMELİĞİ KURULMUŞTUR.

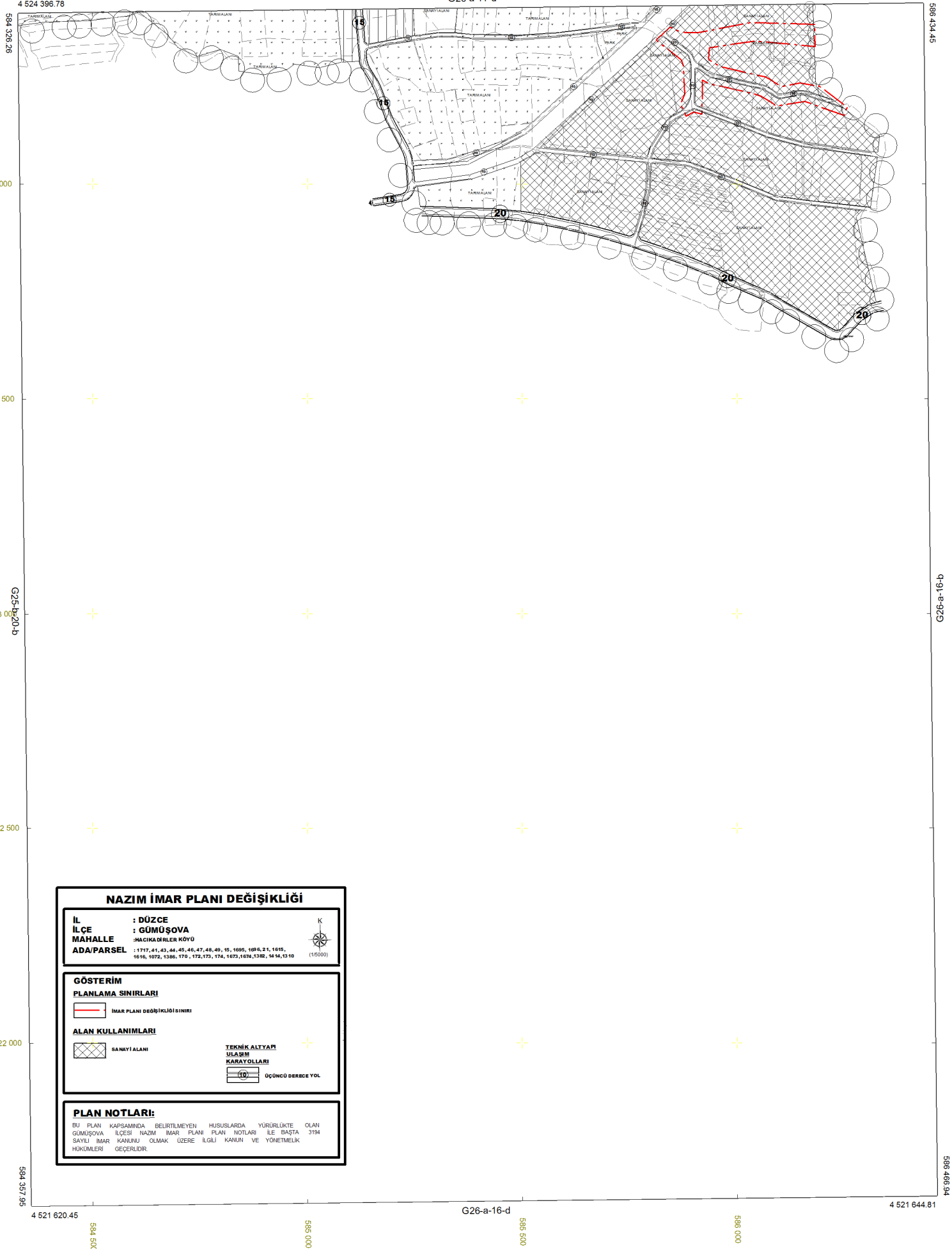
1/1000

01										26
06										
G		A								
21	22	23	24	25						

DÜZCE-GÜMÜŞOVA-MERKEZ

()
G26-a-16-a

G26-a-11-d



NAZIM İMAR PLANI DEĞİŞİKLİĞİ

İL : DÜZCE
İLÇE : GÜMÜŞOVA
MAHALLE : HACIKADIRLER KÖYÜ
ADA/PARSEL : 1717,41,43,44,45,46,47,48,49,15,1695,1696,21,1615,
1616,1072,1386,170,172,173,174,1673,1674,1382,1454,1310
(1/5000)



GÖSTERİM

PLANLAMA SINIRLARI

İMAR PLANI DEĞİŞİKLİĞİ SINIRI

ALAN KULLANIMLARI

SANAYİ ALANI

TEKNİK ALTYAPU
ULASIM

KARAYOLLARI

ÜÇÜNCÜ DERECE YOL

PLAN NOTLARI:

BU PLAN KAPSAMINDA BELİRTİLMİYEN HUSUSLARDA YÜRÜRLÜKTE OLAN GÜMÜŞOVA İLÇESİ NAZIM İMAR PLANI PLAN NOTLARI İLE BAŞTA 3194 SAYILI İMAR KANUNU OLMAK ÜZERE İLGİLİ KANUN VE YÖNETMELİK HÜKÜMLERİ GEÇERLİDİR.

1/5000