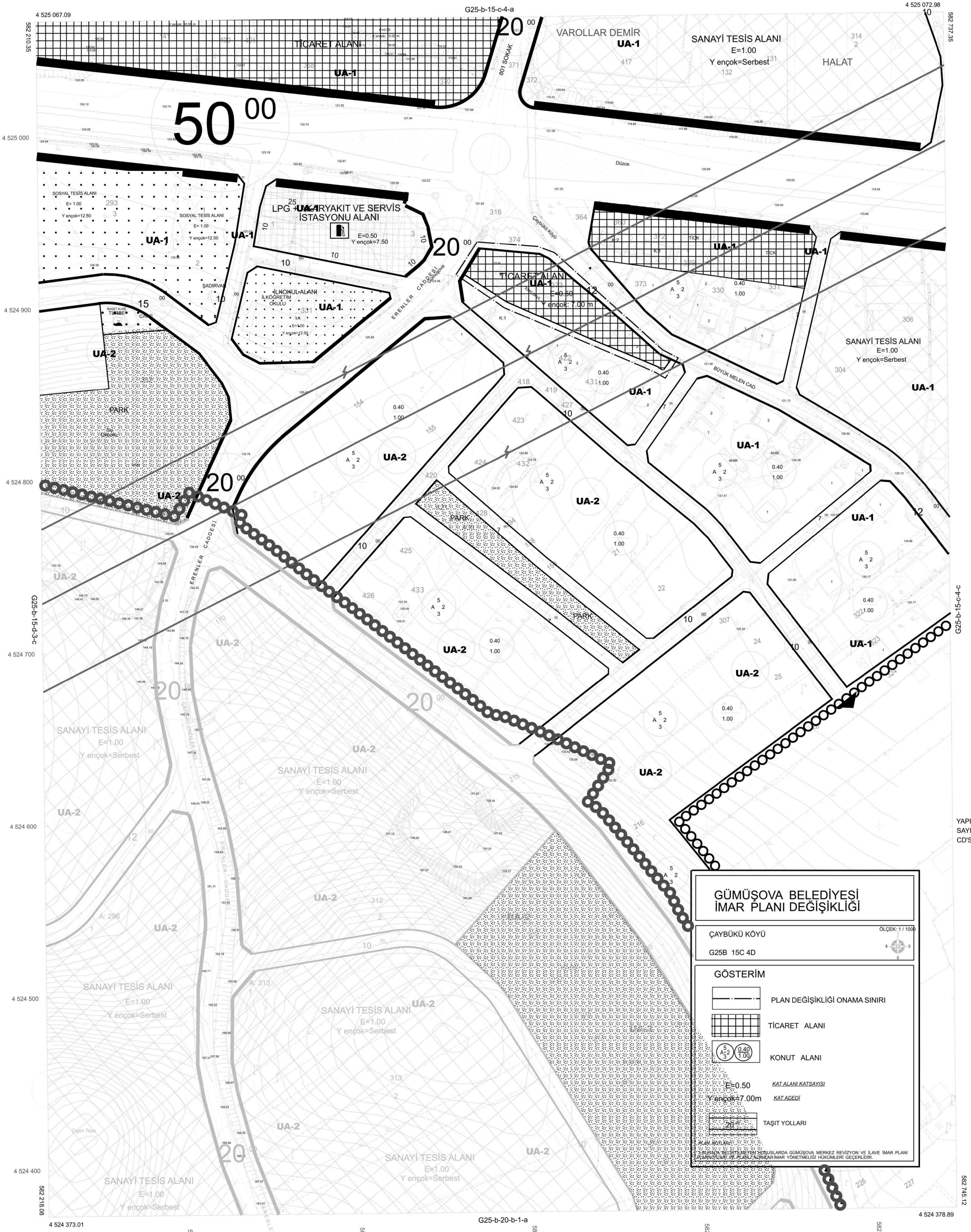


01					25
06					
11	B	a	b		1 2
16		c	d		
21	22	23	24	25	a b 4 3 d c

GÜMÜŞOVA  
(DÜZCE)  
G25-b-15-c-4-d

GÜMÜŞOVA-G25-b-15-c-4-d  
(DÜZCE)



**GÜMÜŞOVA BELEDİYESİ İMAR PLANI DEĞİŞİKLİĞİ**

ÇAYBÜKÜ KÖYÜ  
G25B 15C 4D

ÖLÇEK: 1/1000


**GÖSTERİM**

	PLAN DEĞİŞİKLİĞİ ONAMA SINIRI
	TİCARET ALANI
	KONUT ALANI
	E=0.50 KAT ALANI KATSAYISI Y ençok=7.00m KAT ADEĐİ
	TAŞIT YOLLARI

PLAN NOTLARI:  
1. İMAR VE ŞEHİRCİLİK BAKANLIĞI VE İLİ VE İLÇE İMAR VE ŞEHİRCİLİK BAKANLIĞI İZİNLERİ ALINMIŞTIR.  
2. İMAR VE ŞEHİRCİLİK BAKANLIĞI VE İLİ VE İLÇE İMAR VE ŞEHİRCİLİK BAKANLIĞI HUKUKLARI GEÇERLİDİR.

YAPILAN 20.05.2015 TARİHİNDE ONANAN SAYISAL HALİHAZIR HARİTA MEVCUT CD'SİNDEN YENİDEN ÇİZİLMİŞTİR.

T.C.  
GÜMÜŞOVA BEL. BŞKLİĞİ  
BELEDİYE BAŞKANI  
AHMET AZAP



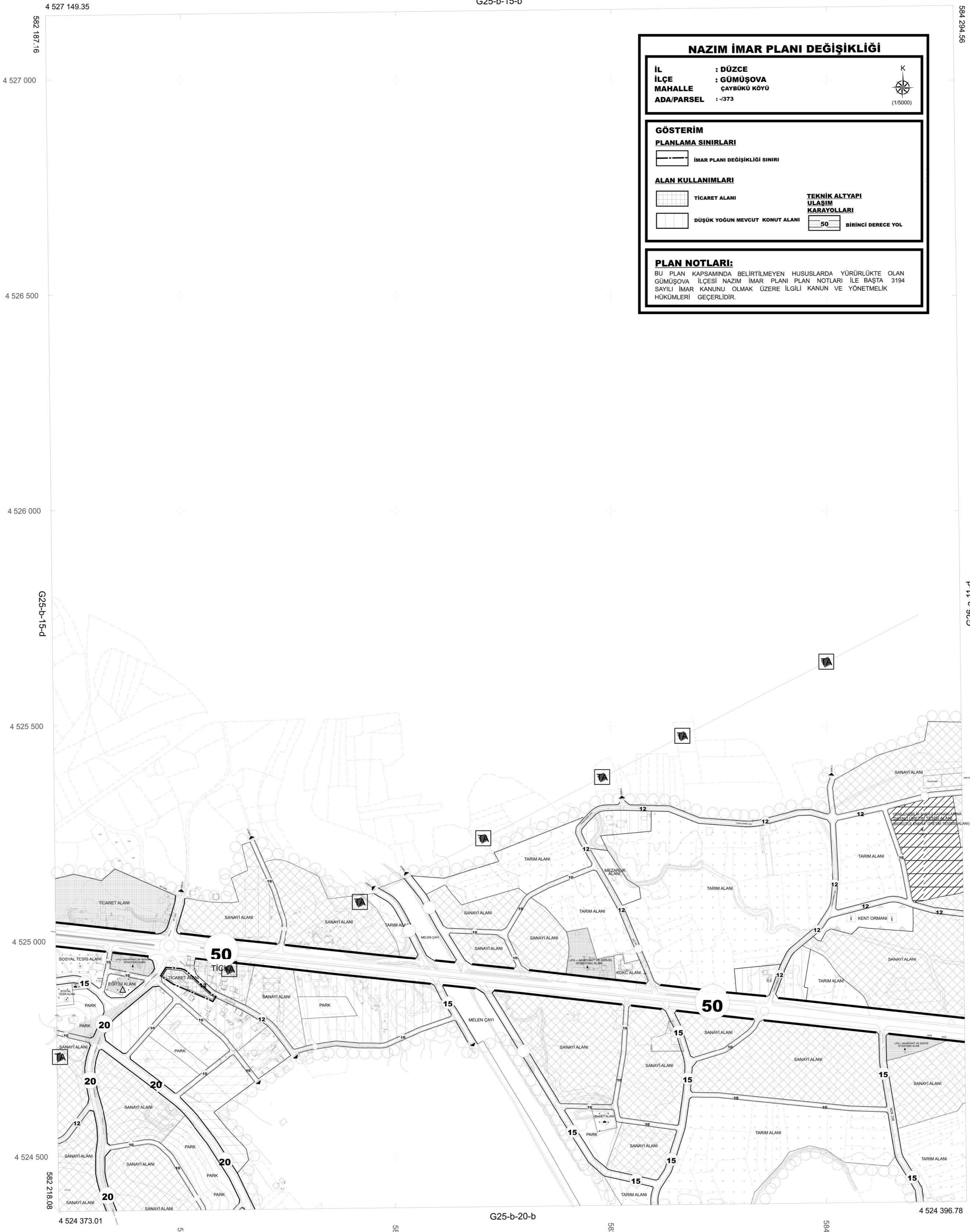
									25
01									
06									
11	B	d	c	d	c				
16		a	b	a	b				
G	21	22	23	24	25				

**GÜMÜŞOVA**  
(DÜZCE)  
**G25-b-15-c**

G25-b-15-b

4 527 173.12

(DÜZCE)  
GÜMÜŞOVA-MERKEZ-G25-b-15-c



NAZIM İMAR PLANI DEĞİŞİKLİĞİ	
İL	: DÜZCE
İLÇE	: GÜMÜŞOVA
MAHALLE	: ÇAYBÖKÜ KÖYÜ
ADA/PARSEL	: 1-7373
(1/5000)	
GÖSTERİM	
<b>PLANLAMA SINIRLARI</b>	
	İMAR PLANI DEĞİŞİKLİĞİ SINIRI
<b>ALAN KULLANIMLARI</b>	
	TİCARET ALANI
	SANAYİ ALANI
	TARIM ALANI
	DÜŞÜK YOĞUN MEVCUT KONUT ALANI
	TEKNİK ALTYAPI ULAŞIM KARAYOLLARI
	50 BİRİNCİ DERECE YOL
<b>PLAN NOTLARI:</b>	
BU PLAN KAPSAMINDA BELİRTİLMİYEN HUSUSLARDA YÜRÜRLÜKTE OLAN GÜMÜŞOVA İLÇESİ NAZIM İMAR PLANI PLAN NOTLARI İLE BAŞTA 3194 SAYILI İMAR KANUNU OLMAK ÜZERE İLGİLİ KANUN VE YÖNETMELİK HÜKÜMLERİ GEÇERLİDİR.	

584 294 56  
G25-b-15-d  
584 326 26  
G25-b-20-b  
582 218 08  
582 500  
583 000  
583 500  
584 000  
4 524 373.01  
4 524 396.78

GÜMÜŞOVA BELEDİYESİ TARAFINDAN  
YAPILAN 20.05.2015 TARİHİNDE ÇIKAN  
SAYISAL HALİHAZIR HARİTA MEVCUT  
ÇİZİMİN YENİDEN ÇİZİMİDİR.  
T.C.  
GÜMÜŞOVA BEL. BŞKLIĞI  
BELEDİYE BAŞKANI  
AHMET AZAP



İMAR VE ŞEHİRCİLİK MÜDÜR V. ATILTA AYDOĞAN

1/5000